



H. AYUNTAMIENTO CONSTITUCIONAL DE ZAPOPAN








PLAN PARCIAL DE DESARROLLO URBANO ZPN-10 "COPALA"

VIALIDAD Y TRANSPORTE

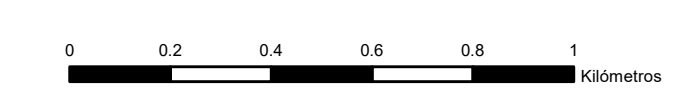
D-06

SIMBOLOGÍA

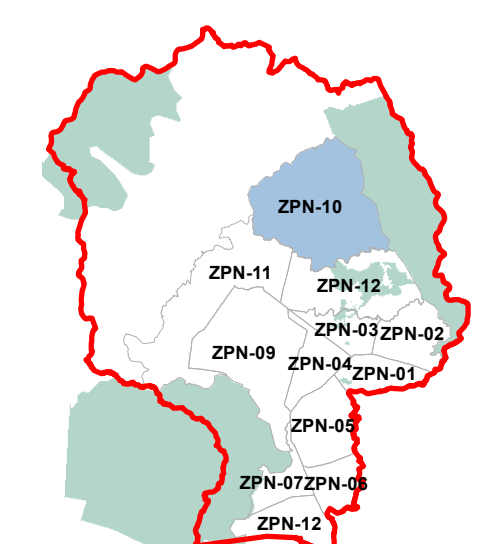
JERAQUÍA

-  REGIONAL
-  PRINCIPAL
-  COLECTORA
-  COLECTORA MENOR
-  SUBCOLECTORA
-  VÉRTICE
-  LÍMITE DE DISTRITO

ESCALA GRÁFICA



LOCALIZACIÓN MUNICIPIO DE



DISTRITO URBANO

